

- Limites communales
- Droits de passage
- Droits de passage en Forêt Domaniale
- Chemins Communaux / Intercommunaux / Ruraux
- Voirie
- GR 14
- Départementales
- Route étroite régulièrement entretenue
- Chemin d'exploitation
- Chemin d'exploitation
- Sentier
- Chemin privé
- Chemin de fer
- Canal d'alimentation
- Nappe d'eau permanente
- Bois, forêts
- Pont
- Aire de stationnement
- Aire de détente
- Zoom (voir au verso)

0 500 m 1 km

Échelle









FAVIÈRES

CARTE DE RANDONNÉE

Equi que volupid enecero volectur? Vid qui omnit ut prerovid qui cum idelec-



Equi que volupid enecero volectur? Vid qui omnit ut prerovid qui cum idelec-atem rem eictio bero eos pe nullandit elicid qui alit, quate repture nonsedi-onsed ullum labo.



Equi que volupid enecero volectur? Vid qui omnit ut prerovid qui cum idelec-





Equi que volupid enecero volectur? Vid qui omnit ut prerovid qui cum idelec-atem rem eictio bero eos pe nullandit elicid qui alit, quate repture nonsedi-onsed ullum labo.



Equi que volupid enecero volectur? Vid qui omnit ut prerovid qui cum idelec-atem rem eictio bero eos pe nullandit elicid qui alit, quate repture nonsedi-onsed ullum labo.



Equi que volupid enecero volectur? Vid qui omnit ut prerovid qui cum idelec-

Photos Ducastel Philippe

Equi que volupid enecero volectur? Vid qui omnit ut prerovid qui cum idelec-



Equi que volupid enecero volectur? Vid qui omnit ut prerovid qui cum idelec-



Equi que volupid enecero volectur? Vid qui omnit ut prerovid qui cum idelec-

